

# CIRCUIT VTT 14: LE CHEMIN DES PIERRES NOIRES - ESPACE VTT/GRAVEL CAP D'AGDE MÉDITERRANÉE



© Sam BIÉ



© Natacha Durrieu



© Natacha Durrieu



© Natacha Durrieu

## Point de départ

📍 VIAS  
📍 Lat : 43.29997 Lng : 3.4175

## Informations techniques

🚲 VTT

Facile ⌚ 2h00

↗ Deniv. pos. 18 m	↘ Deniv. neg. 18 m	⬆ Alt. max. 20 m	⬇ Alt. min. 1 m	↔ Distance 17 km
-----------------------	-----------------------	---------------------	--------------------	---------------------



Cirkwi

Proposé par :  
**Hérault Tourisme**  
<http://www.herault-tourisme.com>

Ce document a été généré automatiquement grâce à Cirkwi, la solution de référence pour structurer, enrichir et diffuser vos données touristiques.

## Description

Au départ de Vias, le circuit VTT n°14 "Le Chemin des Pierres Noires" vous emmène à la découverte du Canal du Midi et de ses ouvrages d'art emblématiques : ponts, écluses, épanchoirs, ainsi que les étonnants ouvrages du Libron. Ce parcours rejoint également le Domaine viticole de Preignes le Vieux, puis offre un superbe point de vue sur la réserve naturelle de Roque-Haute en longeant le Canalet, celui-ci reliait la carrière de basalte au Canal du Midi.

Une belle échappée entre patrimoine, nature et paysages viticoles !

Du Nord au Sud, autour du fleuve Hérault, d'Est en Ouest entre le Canal du Midi et la mer Méditerranée, l'espace VTT/Gravel-FFC N°138 Cap d'Agde Méditerranée vous offre de nombreux parcours balisés, sécurisés, aux paysages contrastés.

Entre plateaux basaltiques et vignobles du Languedoc, découvrez 24 circuits de tous niveaux : très facile (1 circuit vert), facile (15 circuits bleus), moyennement difficile (7 circuits rouges) et difficile (1 circuit noir). Des liaisons balisées permettent de rejoindre les circuits depuis Mèze, Agde, Bessan et Pézenas.

Que vous soyez débutant ou vétériste aguerri, une aventure 100 % nature vous attend !

## Informations complémentaires

### Pour plus de renseignements

Office de Tourisme Cap d'Agde Méditerranée - Bureau d'Information de Vias :  
Téléphone fixe : +33 4 67 21 76 25  
Site web : <https://www.capdagde.com>

### Labels

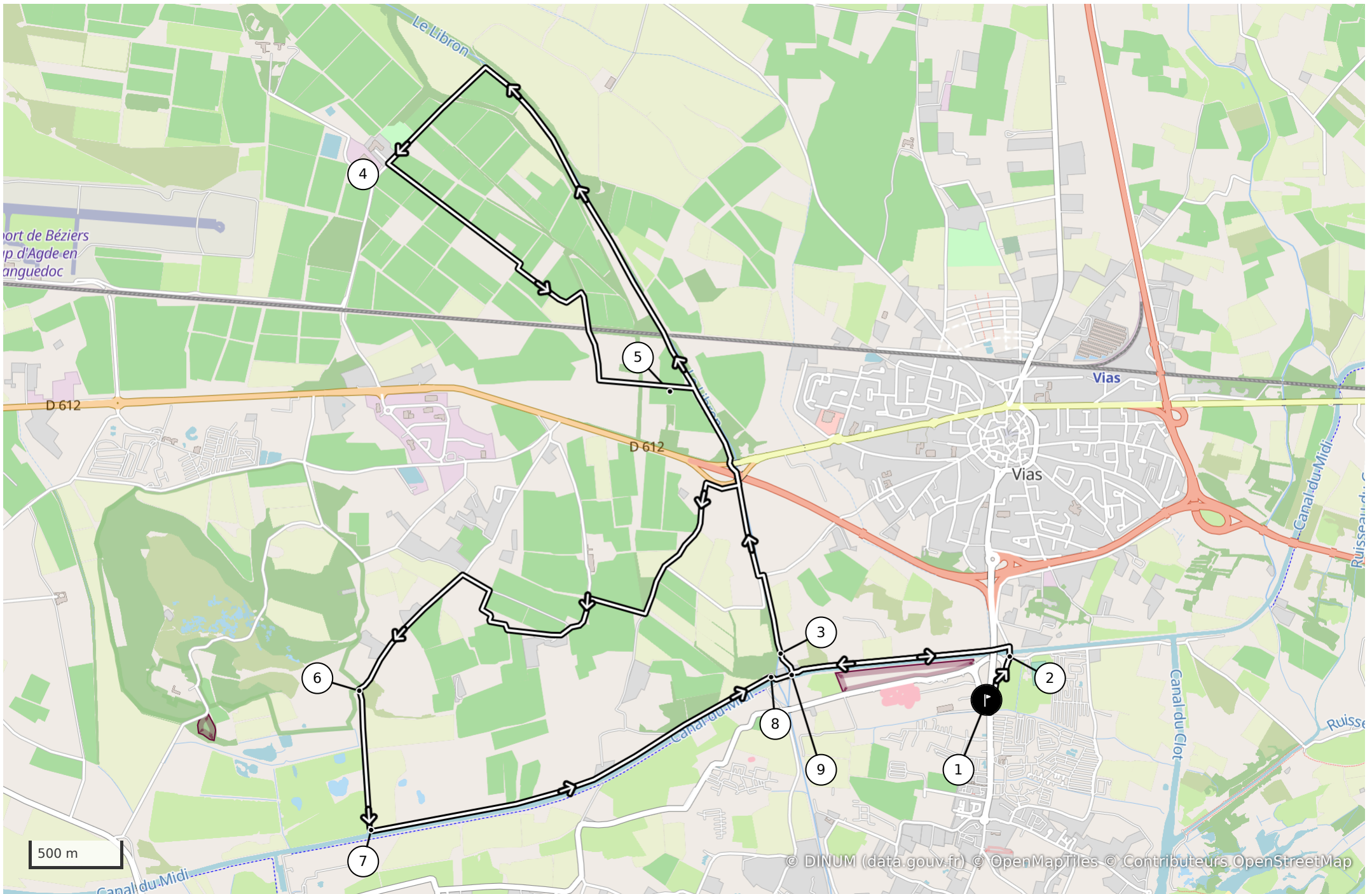
PDESI  
Site VTT-FFC

### Balilage

Balises VTT jaunes

### Les bonnes raisons de choisir cet itinéraire

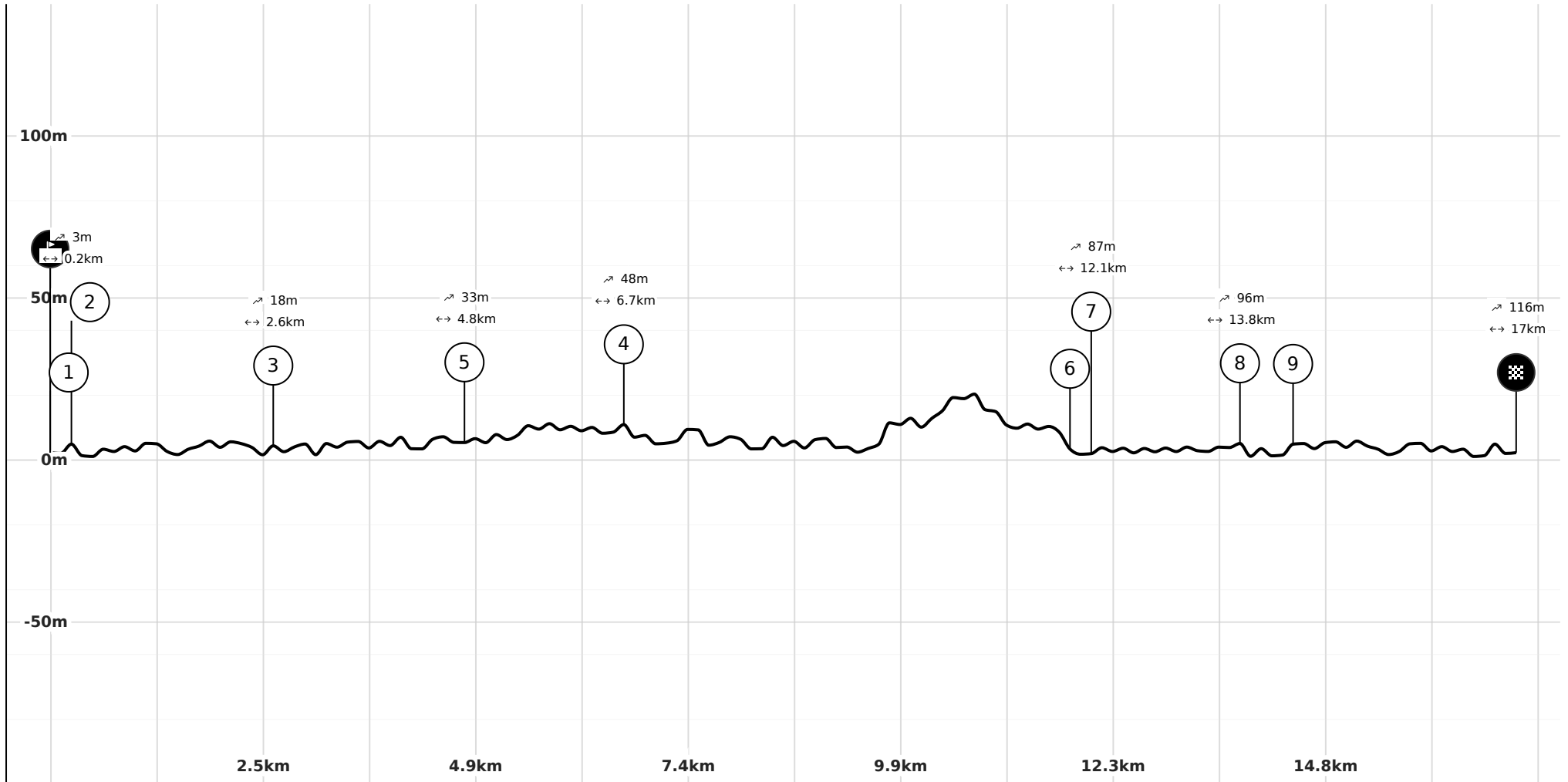
Un itinéraire facile, aux paysages variés, pour admirer les ouvrages du Canal du Midi, explorer un domaine viticole chargé d'histoire et profiter des espaces naturels du littoral méditerranéen.



# Légende (Carte et profil altimétrique)

 Point de départ  Point d'arrivée  Itinéraire

## Profil altimétrique



## Infos parcours et Points d'intérêt

### 1 Départ de l'Office de Tourisme Autres



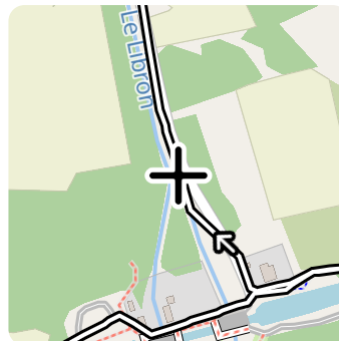
⊕ Lat : 43.29996 Lng : 3.41751

### 2 Berge sud du Canal du Midi (arrivée de la liaison depuis Agde) Autres



⊕ Lat : 43.30205 Lng : 3.41902

### 3 Berges du Libron Autres



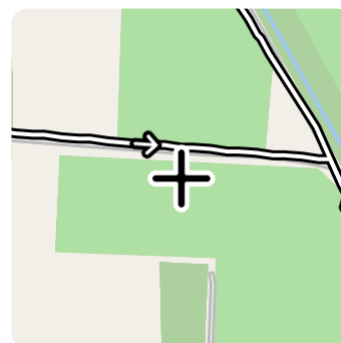
⊕ Lat : 43.30219 Lng : 3.404

### 4 Domaine de Preignes le Vieux Autres



⊕ Lat : 43.32559 Lng : 3.37808

### 5 Retour sur les berges du Libron Autres



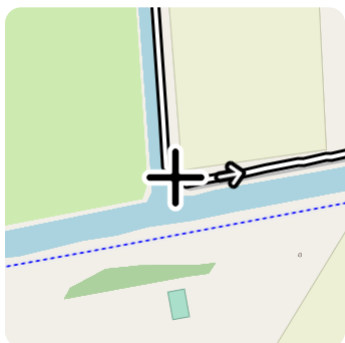
⊕ Lat : 43.31469 Lng : 3.39675

**6 Le Canalet et la Réserve de Roque Haute**  
Autres



⊕ Lat : 43.30042 Lng : 3.37638

**7 berge Nord du Canal du Midi**  
Autres



⊕ Lat : 43.29378 Lng : 3.37716

**8 Ouvrages du Libron**  
Autres



⊕ Lat : 43.30107 Lng : 3.40338

**9 Retour au départ par le chemin pris à l'aller**  
Autres



⊕ Lat : 43.30117 Lng : 3.40473